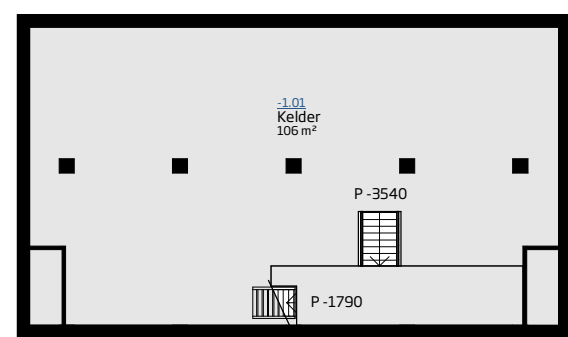
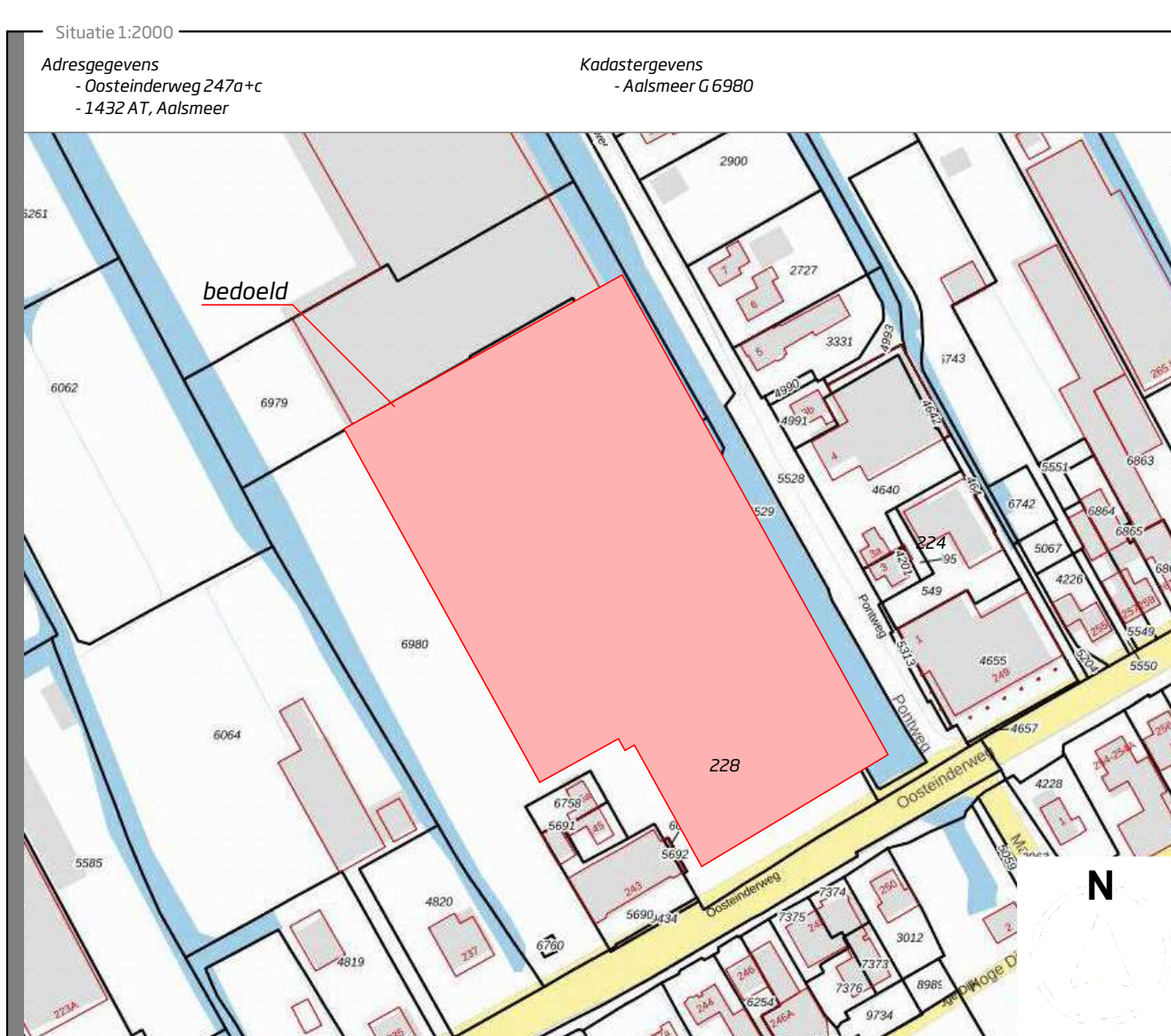
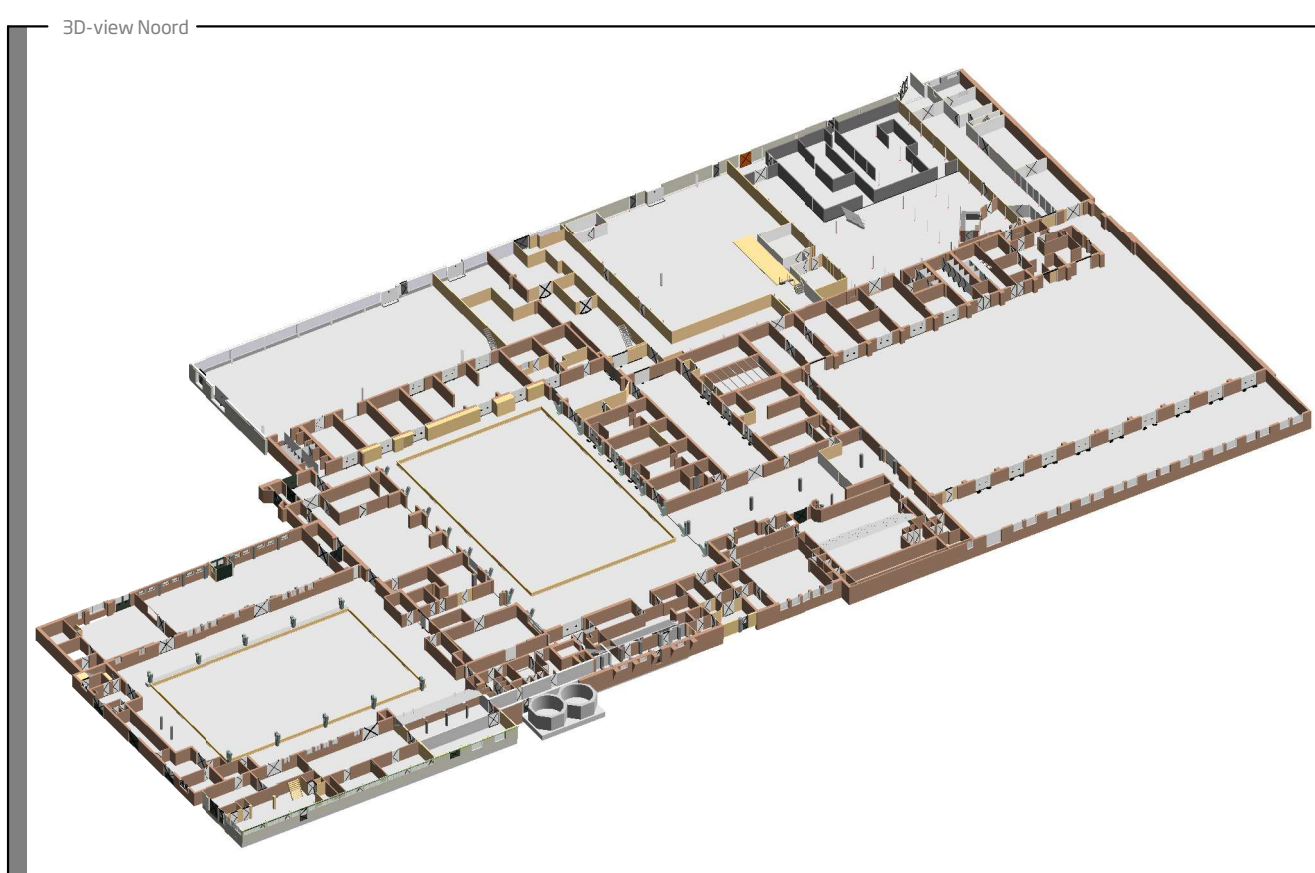
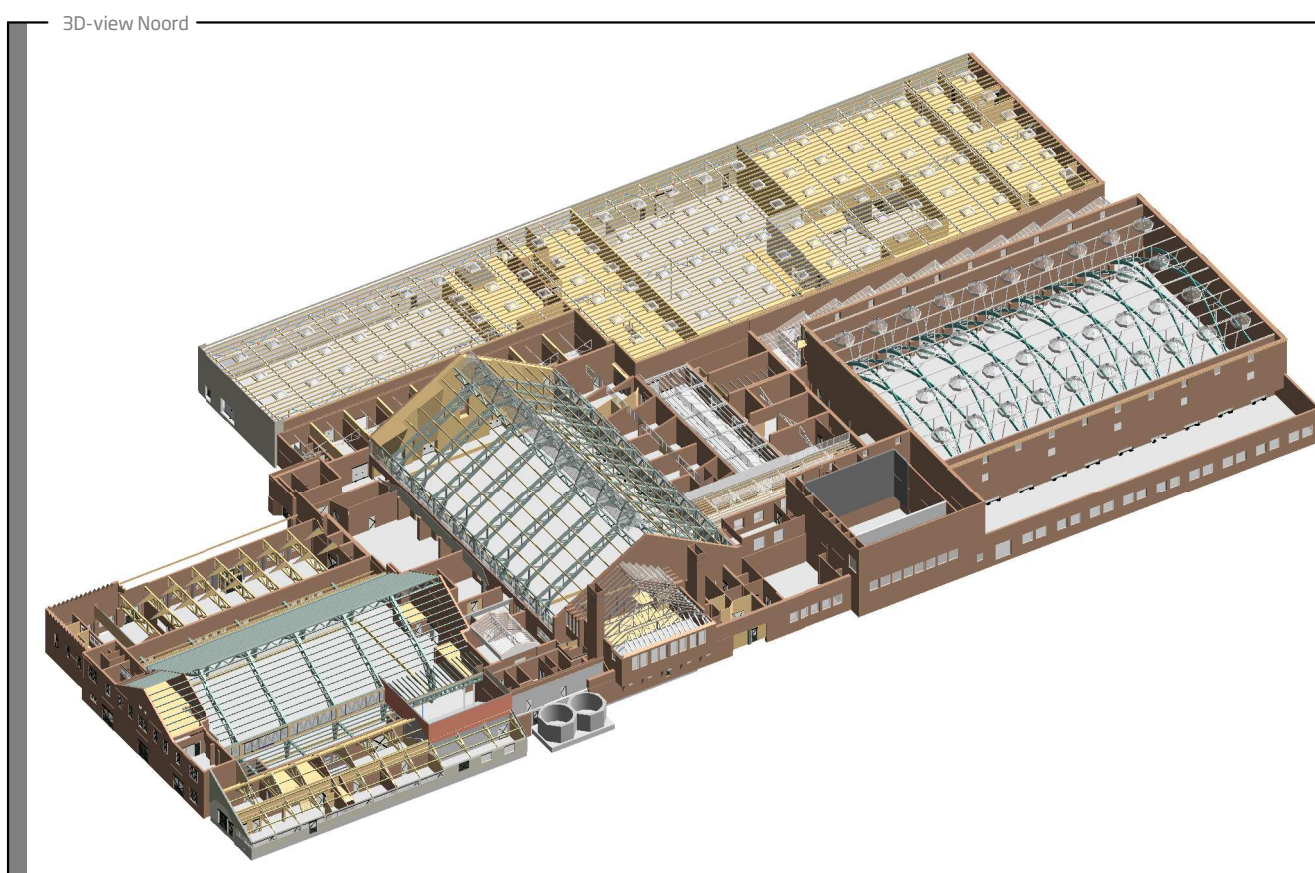


Begane grond  
1:200



Kelder  
1:200



BRANDVEILIGHEID
Vluchtrouteaanduiding conform NEN 1414
Vluchtrouteaanduiding
BRANDVEILIGHEID
Brandscherming 30min

Legenda - Algemeen  
- Maten in mm:  
- De tekening is opgesteld aan de hand van een 3D-scan uitgevoerd op 18-05-2022.  
- Maatvoering is indicatief, in het werk na te meten.  
- Maatvoering met meten van tekening:  
- Peil maten zijn indicatief i.v.m. afschot van de daken.  
- Afwijkingen op tekening direct doorgeven aan projectverantwoordelijke.

PROJECT INFORMATIE	Project: Oosteinderweg 247a	Projectnummer: BLD22019	 <b>intures</b> into engineering. into life. ADRES Rooswijkweg 189 1951 MD Velsen-Noord TELEFOON 0251 - 25 60 60 E-MAIL info@intures.nl <small>Deze tekening is auteursrechtelijk beschermd. Het kopiëren of verspreiden van deze tekening is strafbaar.</small>
BLAD INFORMATIE	Opdrachtgever: Gemeente Amsterdam/Amstelhaar	Projectleider: G. Jansen	
Opdrachtgever: Begane grond - Brandveiligheid	Tekenaar / modelleur: G. Jansen	Verantwoord door: A. Wierman	
Gecorrigeerd door: G. Jansen	Tekeningssituatie: Definitief	Schaal: 1:200	